

大洗町通学路対策箇所図(大洗小・第一中学区)

大洗小NO.1



大洗町通学路対策箇所図(大洗小・第一中学区)

大洗小NO2, 3



大洗町通学路対策箇所図(大洗小・第一中学区)

大洗小NO.4



大洗町通学路対策箇所図(大洗小・第一中学区)

大洗小NO.5



大洗町通学路対策箇所図(大洗小・第一中学区)

大洗小NO.6



No.6 大洗小

＜状況＞
竹藪が茂り、見通しが悪い

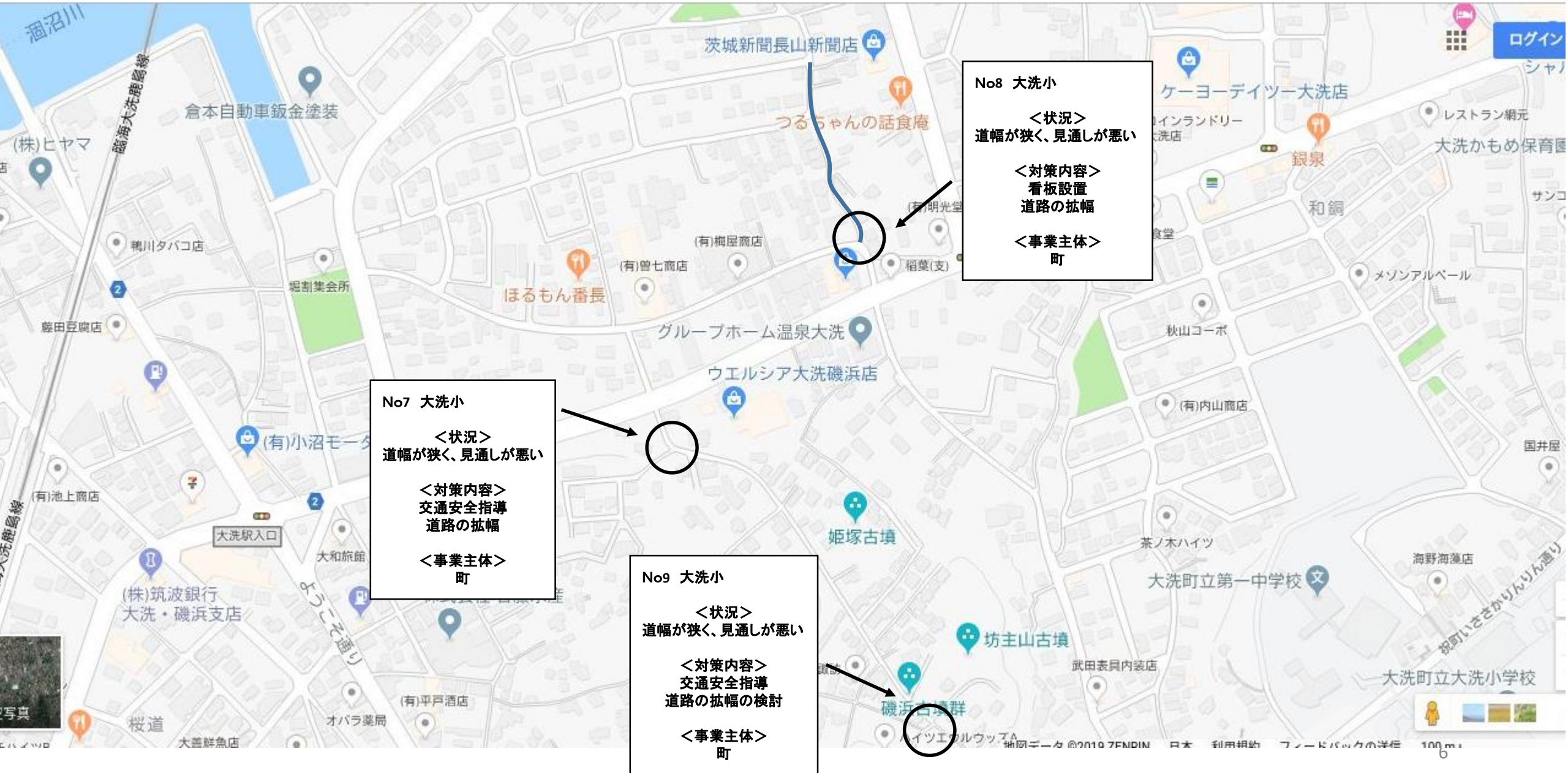
＜対策内容＞
木の伐採

＜事業主体＞
町



大洗町通学路対策箇所図(大洗小・第一中学区)

大洗小NO7、8、9



No8 大洗小
＜状況＞
道幅が狭く、見通しが悪い
＜対策内容＞
看板設置
道路の拡幅
＜事業主体＞
町

No7 大洗小
＜状況＞
道幅が狭く、見通しが悪い
＜対策内容＞
交通安全指導
道路の拡幅
＜事業主体＞
町

No9 大洗小
＜状況＞
道幅が狭く、見通しが悪い
＜対策内容＞
交通安全指導
道路の拡幅の検討
＜事業主体＞
町

大洗町通学路対策箇所図(大洗小・第一中学区)

一中NO.10



大洗町通学路対策箇所図(大洗小・第一中学区)

一中NO.11



No.11 一中

<状況>
道幅が狭く、歩道がない

<対策内容>
交通安全指導

<事業主体>
町

大洗町通学路対策箇所図(南小・南中学区)

南小NO.12



大洗町通学路対策箇所図(南小・南中学区)

南小NO.13

No.13 南小

<状況>
歩道橋の柵が低い

<対策内容>
交通安全指導

<事業主体>
町



ログイン

写真

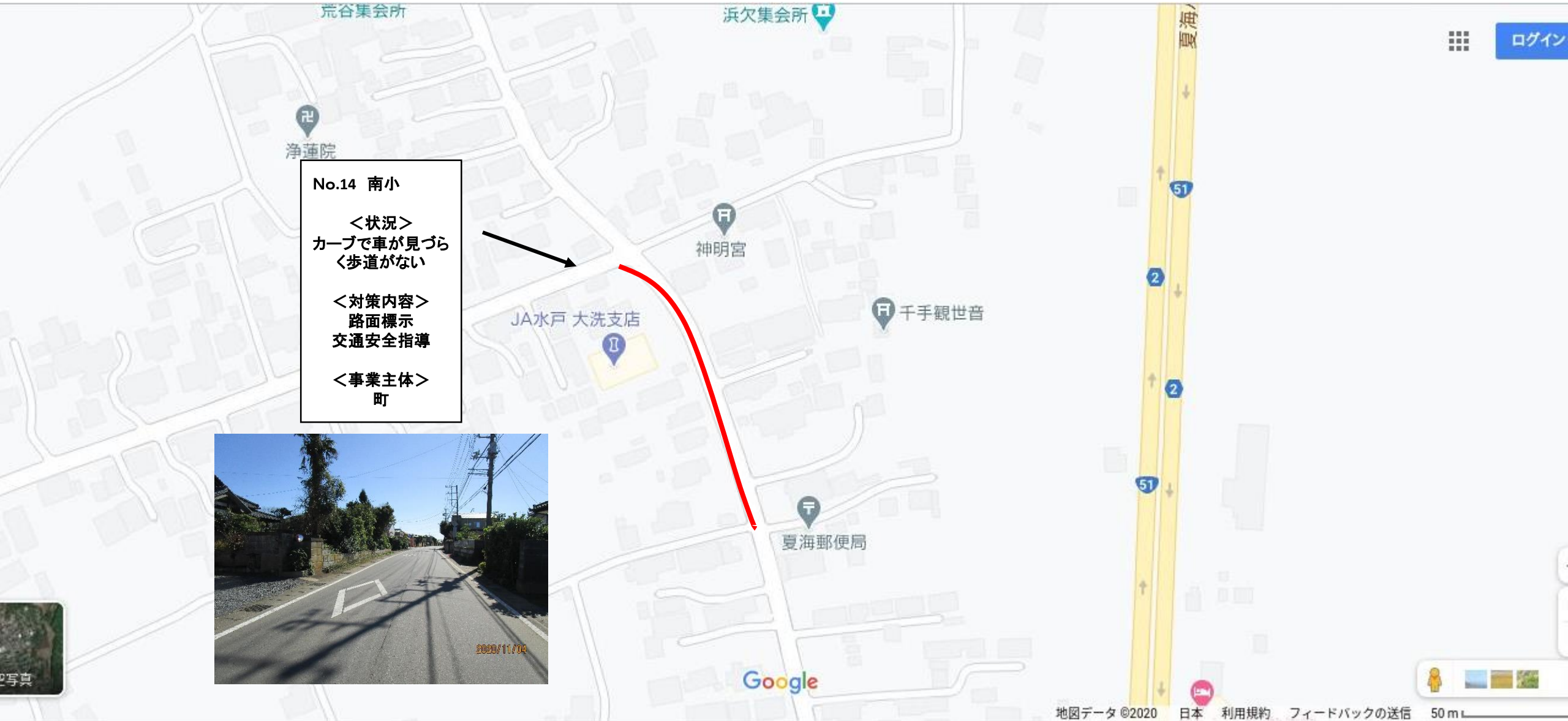
会員制民宿うみ

地図データ ©2020 日本 利用規約 フィードバックの送信 50m



大洗町通学路対策箇所図(南小・南中学区)

南小NO.14



No.14 南小

<状況>
カーブで車が見づらく歩道がない

<対策内容>
路面標示
交通安全指導

<事業主体>
町



大洗町通学路対策箇所図(南小・南中学区)

南小NO.15

No.15 南小

<状況>

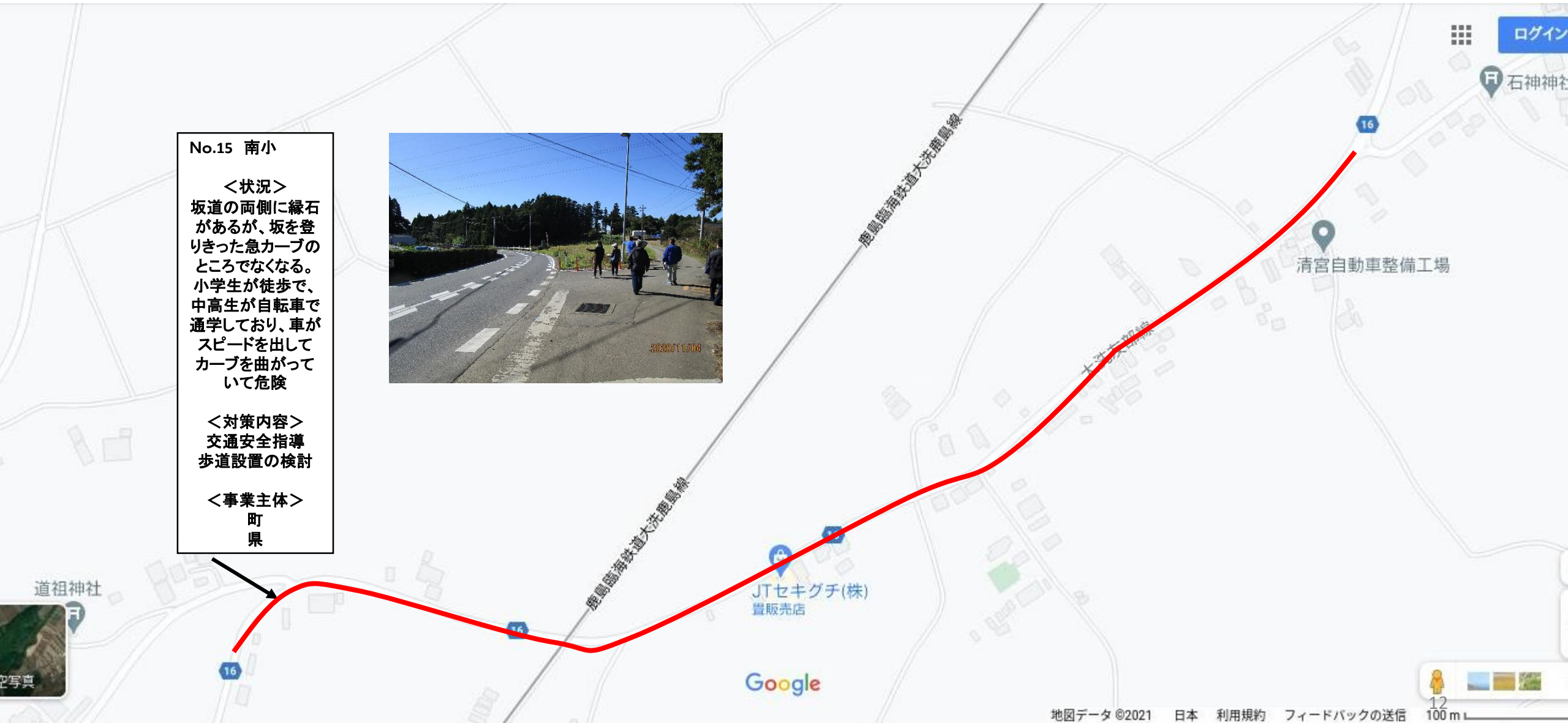
坂道の両側に縁石があるが、坂を登りきった急カーブのところでなくなる。小学生が徒歩で、中高生が自転車で通学しており、車がスピードを出してカーブを曲がっていて危険

<対策内容>

交通安全指導
歩道設置の検討

<事業主体>

町
県



大洗町通学路対策箇所図(南小・南中学区)

南小NO.16



大洗町通学路対策箇所図(南小・南中学区)

南小NO.17



大洗町通学路対策箇所図(南小・南中学区)

南中NO.18



大洗町通学路対策箇所図(南小・南中学区)

南中NO.19



No.19 南中

<状況>
道幅が狭く暗い

<対策内容>
交通安全指導

<事業主体>
町



(株)千代田テクノロ
茨城営業所

