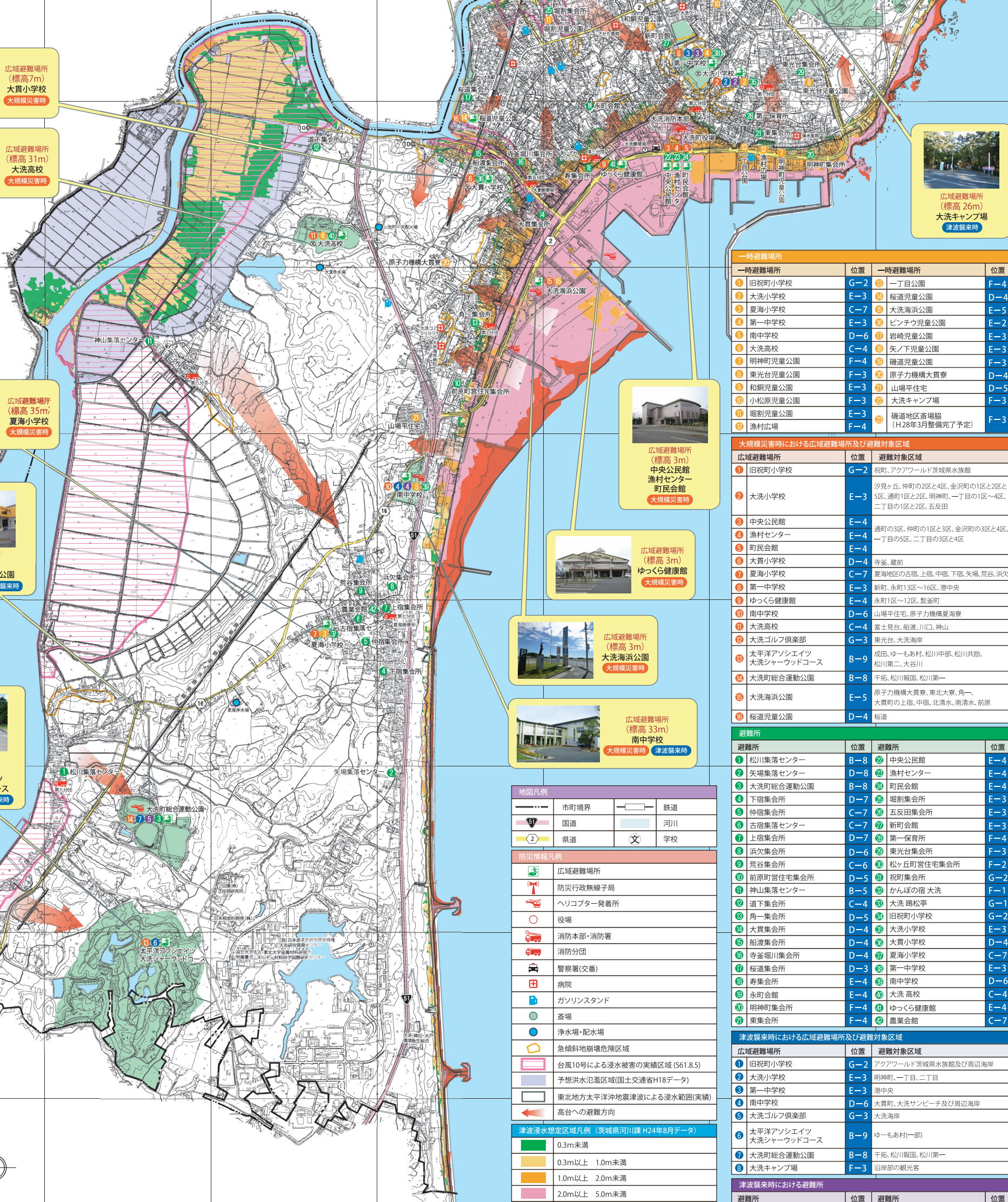

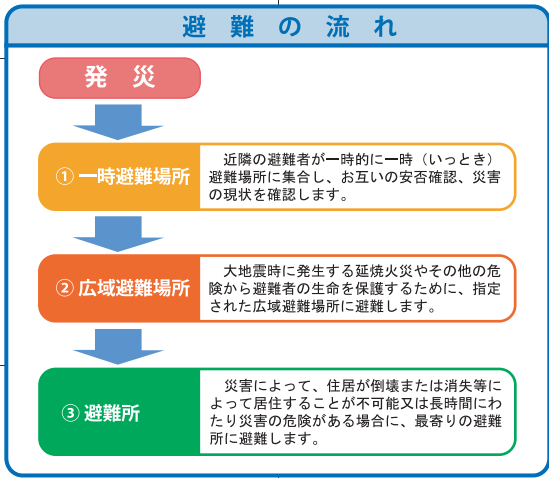


大洗町 防災ハザードマップ

Oarai Town Disasters Prevention Hazard Map



一時避難場所	位置	一時避難場所	位置
1 旧祝町小学校	G-2	18 一丁目公園	F-4
2 大洗小学校	E-3	19 桜道児童公園	D-4
3 夏海小学校	C-7	20 大洗海浜公園	E-5
4 第一中学校	E-3	21 ビンチョウ児童公園	E-2
5 南中学校	D-6	22 岩崎児童公園	E-3
6 大洗高校	C-4	23 矢ノ下児童公園	E-3
7 明神町児童公園	F-4	24 磯道児童公園	F-3
8 東光台児童公園	F-3	25 原子力機構大貫寮	D-4
9 和銅児童公園	E-3	26 山場平住宅	D-5
10 小松原児童公園	F-3	27 大洗キャンプ場	F-3
11 堀割児童公園	E-3	28 磯道地区寄場館 (H28年3月整備完了予定)	F-3
12 漁村広場	F-4		

広域避難場所	位置	避難対象区域
1 旧祝町小学校	G-2	新町、アクアワールド茨城水泳館
2 大洗小学校	E-3	汐見ヶ丘、仲町の2区と4区、金沢町の1区と2区と5区、通町1区と2区、明神町、一丁目の1区~4区、二丁目の1区と2区、五反田
3 中央公民館	E-4	通町の3区、仲町の1区と3区、金沢町の3区と4区、一丁目の5区、二丁目の3区と4区
4 漁村センター	E-4	一丁目の5区、二丁目の3区と4区
5 町民会館	E-4	
6 大貫小学校	D-4	奇釜、蔵前
7 夏海小学校	C-7	夏海地区の古瀬、上宿、中宿、下宿、矢場、荒谷、浜欠
8 第一中学校	E-3	新町、永町13区~16区、港中央
9 ゆっくり健康館	E-4	永町1区~12区、船室町
10 南中学校	D-6	山場平住宅、原子力機構夏海寮
11 大洗高校	C-4	富士見台、船渡、川口、神山
12 大洗ゴルフ倶楽部	G-3	東光台、大洗海岸
13 太平洋アソシエイツ 大洗シャーウッドコース	B-9	成田、ゆーもあ村、松川中部、松川共助、松川第二、大谷川
14 大洗町総合運動公園	B-8	干拓、松川扇形、松川第一
15 大洗海浜公園	E-5	原子力機構大貫寮、東北大寮、角一、大貫町の上宿、中宿、北清水、南清水、前原
16 桜道児童公園	D-4	磯道

避難所	位置	避難所	位置
1 松川集落センター	B-8	22 中央公民館	E-4
2 矢場集落センター	D-8	23 漁村センター	E-4
3 大洗町総合運動公園	B-8	24 町民会館	E-4
4 下宿集会所	D-7	25 堀割集会所	E-3
5 仲宿集会所	C-7	26 五反田集会所	E-3
6 古宿集落センター	C-7	27 新町集会所	E-3
7 上宿集会所	D-7	28 第一保育所	F-4
8 浜欠集会所	D-6	29 東光台集会所	F-3
9 荒谷集会所	C-6	30 松ヶ丘町首住宅集会所	F-2
10 前原町首住宅集会所	D-5	31 祝町集会所	G-2
11 神山集落センター	B-5	32 かんぼの宿 大洗	F-1
12 道下集会所	C-4	33 大洗 鶴松亭	G-1
13 角一集会所	D-5	34 旧祝町小学校	G-2
14 大貫集会所	D-4	35 大洗小学校	E-3
15 船渡集会所	D-4	36 大貫小学校	D-4
16 寺釜堀川集会所	D-4	37 夏海小学校	C-7
17 桜道集会所	D-3	38 第一中学校	E-3
18 寿集会所	E-4	39 南中学校	D-6
19 永町集会所	E-4	40 大洗 高校	C-4
20 明神町集会所	F-4	41 ゆっくり健康館	E-4
21 東集会所	F-4	42 農業会館	C-7

広域避難場所	位置	避難対象区域
1 旧祝町小学校	G-2	アクアワールド茨城水泳館及び周辺海岸
2 大洗小学校	E-3	明神町、一丁目、二丁目
3 第一中学校	E-3	港中央
4 南中学校	D-6	大貫町、大洗サンビーチ及び周辺海岸
5 大洗ゴルフ倶楽部	G-3	大洗海岸
6 太平洋アソシエイツ 大洗シャーウッドコース	B-9	ゆーもあ村(一部)
7 大洗町総合運動公園	B-8	干拓、松川扇形、松川第一
8 大洗キャンプ場	F-3	沿岸部の観光客

避難所	位置	避難所	位置
1 旧祝町小学校	G-2	4 南中学校	D-6
2 大洗小学校	E-3	5 大洗町総合運動公園	B-8
3 第一中学校	E-3		

地図凡例

市町境界	鉄道
国道	河川
県道	学校

防災情報凡例

- 広域避難場所
- 防災行政無線局
- ヘリコプター発着所
- 役場
- 消防本部・消防署
- 消防分団
- 警察署(交番)
- 病院
- ガソリンスタンド
- 畜場
- 浄水場・配水場
- 急傾斜地崩壊危険区域
- 台風10号による浸水被害の実績区域(S61.8.5)
- 予想洪水氾濫区域(国土交通省H18データ)
- 東北地方太平洋沖地震津波による浸水範囲(実績)
- 高台への避難方向

津波浸水想定区域凡例 (茨城県河川課 H24年8月データ)

0.3m未満
0.3m以上 1.0m未満
1.0m以上 2.0m未満
2.0m以上 5.0m未満
5.0m以上 10.0m未満

「津波浸水想定」は、最大クラスの津波が襲来条件下において発生した場合に想定される浸水の区域(浸水域)と水深(浸水深)を設定するものです。

