大洗町道路現況台帳道路番号索引図（その３）

昭和六十年十月調製
昭和六十一年十二月補正
昭和六十二年十二月補正
平成二年三月補正
平成二年十月補正
平成三年十二月補正
平成四年十二月補正
平成五年十二月補正
平成七年十二月補正
平成十年三月補正
平成十一年二月補正
平成十二年三月補正
平成十三年二月補正
平成十四年三月補正
平成十五年三月補正
平成十七年三月補正
平成十八年三月補正
平成十九年三月補正
平成二十四年三月補正
平成二十五年三月補正
平成二十八年三月補正

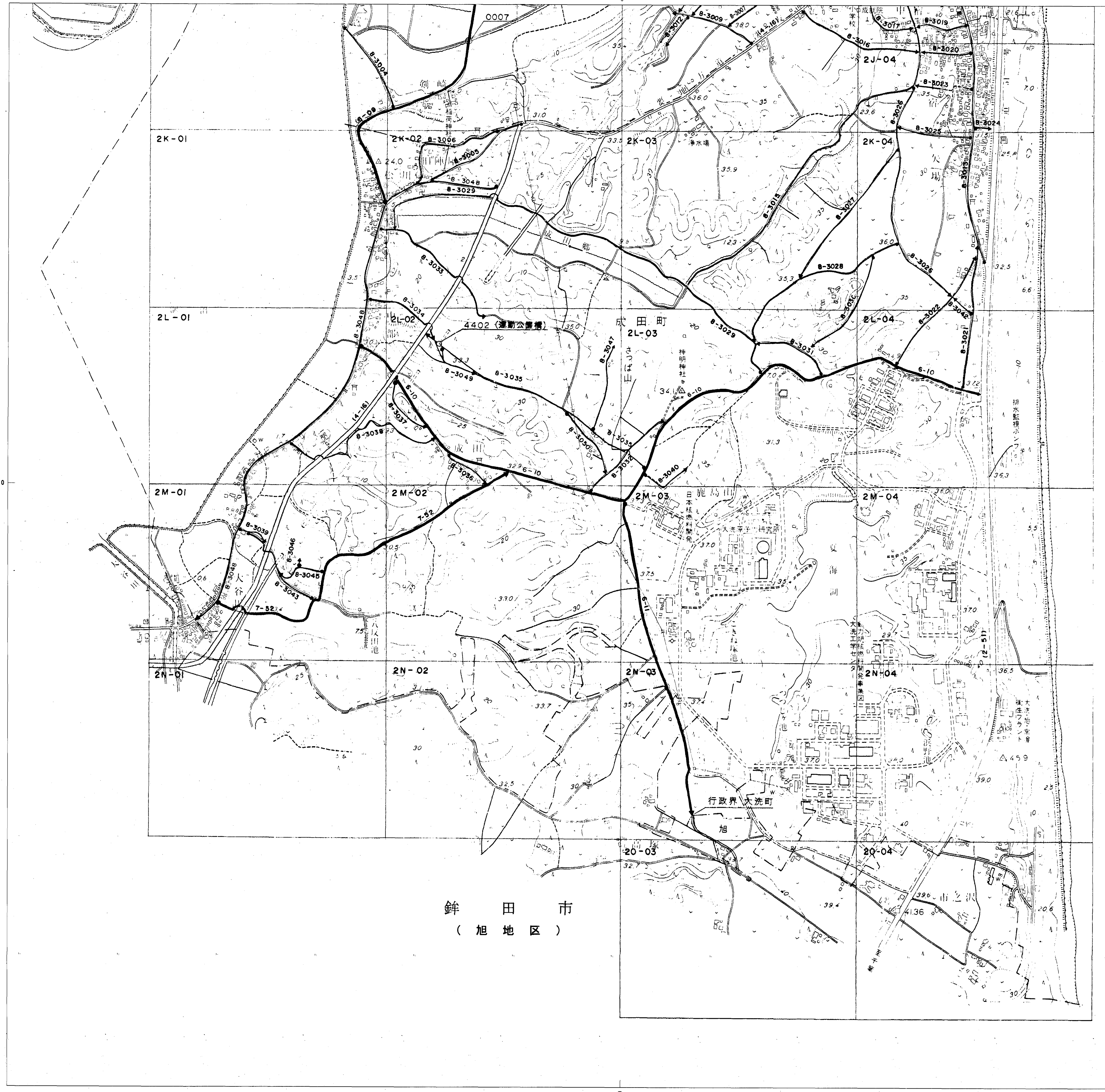

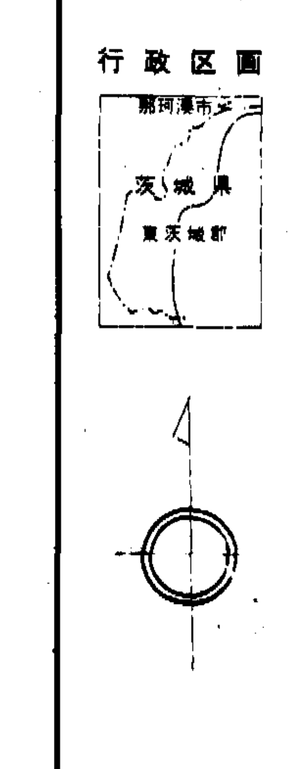

道路図・頁対照表

第1巻(S=1:500) 図面番号	頁	更新補正年月日	第1巻(S=1:500) 図面番号	頁	更新補正年月日	第2巻(S=1:1000) 図面番号	頁	更新補正年月日
IO-07-3	1		ID-05-4	48	H.30.3 H.24.3 H.18.3 H.19.3	2D-02	1	S.61.12 H.13.2
IO-07-4	2		ID-06-1	49	H.23.3 H.26.3 H.28.3 H.19.3	2D-03	2	S.61.12 H.15.3 H.4.12
IO-08-3	3	H.12.3	ID-06-2	50	H.14.3 H.28.3 H.23.3 H.13.2	2D-04	3	
IO-08-4	4		ID-06-3	51	H.23.3 H.28.3 H.25.3 H.26.3	2E-01	4	
IA-06-4	5	H.7.3	ID-06-4	52	H.23.3 H.7.3 H.30.3 H.28.3	2E-02	5	H.12.3 H.13.2
IA-07-1	6		ID-07-1	53	H.30.3 H.26.3 H.16.3 H.19.3	2E-03	6	
IA-07-2	7	H.15.3 H.25.3 H.28.3 H.7.3	ID-07-2	54	S62.12 H.14.3 H.12.3 H.15.3	2E-04	7	S.61.12 H.23.3
IA-07-3	8		ID-07-3	55	H.11.2 H.30.3 H.14.3 H.19.3	2F-01	8	
IA-07-4	9	H.25.3 H.28.3 S.62.12	ID-07-4	56	S61.12 H.28.3 H.15.3	2F-02	9	
IA-08-1	10	H.3.12 H.25.3 H.15.3 H.30.3	ID-08-1	57	S.62.12	2F-03	10	H.13.2
IA-08-2	11	S62.12 H.7.3	ID-08-2	58		2F-04	11	H.3.12 H.14.3 H.5.12 H.15.3
IA-08-3	12	H.23.3 H.30.3 H.28.3 H.13.2	ID-08-3	59		2G-01	12	
IA-08-4	13	S.61.12 H.7.3	IE-04-2	60	H.15.3 H.23.3 H.24.3 H.30.3	2G-02	13	H.23.3 H.5.12 H.15.3 H.8.2
IB-05-4	14		IE-04-4	61	H.23.3 H.24.3 H.4.12 H.15.3	2G-03	14	H.13.2 H.8.2 H.5.12 H.12.3
IB-06-1	15		IE-05-1	62	H.23.3 H.24.3 H.28.3 H.19.3	2G-04	15	H.4.12 H.24.3 H.25.3
IB-06-2	16		IE-05-2	63	H.30.3 H.24.3 H.17.3 H.19.3	2H-01	16	
IB-06-3	17	H.3.12 H.15.3	IE-05-3	64	H.25.3 H.15.3 H.26.3 H.24.3	2H-02	17	
IB-06-4	18	S.63.5 H.5.12 H.8.2 H.19.3	IE-05-4	65	H.30.3 H.26.3 H.23.3 H.28.3	2H-03	18	H.15.3 H24.3
IB-07-1	19		IE-06-1	66	H.23.3 H.30.3 H.25.3 H.26.3	2H-04	19	H.4.12 H.25.3
IB-07-2	20	H.13.2 H.25.3 H.30.3 H.28.3	IE-06-2	67	H.23.3 H.25.3 H.26.3 H.28.3	2I-01	20	
IB-07-3	21	H.2.3 H.8.2 H.19.3 H.25.3	IE-06-3	68	H.10.3 H.12.3 H.19.3	2I-02	21	H.3.12
IB-07-4	22	H.23.3 H.24.3 H.25.3	IE-06-4	69		2I-03	22	H.8.2 H.30.3 H.28.3
IB-08-1	23	H.30.3 H.24.3 H.26.3 H.28.3	IE-07-1	70	H.30.3 H.24.3 H.28.3 H.19.3	2J-01	23	S.61.12 H.23.3
IB-08-2	24		IE-07-2	71	H.23.3 H.15.3 H.30.3 H.28.3	2J-02	24	S.61.12 H.23.3 H.3.12
IB-08-3	25		IE-07-3	72		2J-03	25	H.28.3 H.3.12
IB-08-4	26		IE-07-4	73		2J-04	26	H.23.3 H.12.3 H.3.12 H.14.3
IC-04-4	27		IE-08-1	74		2K-01	27	S.63.12 H.15.3
IC-05-2	28	S.63.5 H.5.12 H.4.12 H.12.3	IF-04-2	75	S.62.12 H.12.3 H.4.12	2K-02	28	S.62.12 H.23.3
IC-05-3	29	S.61.12 H.8.2 H.7.3	IF-04-4	76	H.28.3 H.14.3 H.13.2	2K-03	29	S.62.12 H.23.3 H.3.12
IC-05-4	30	H.24.3 H.9.2 H.17.3 H.19.3	IF-05-1	77	H.30.3 H.25.3 H.26.3 H.19.3	2K-04	30	S.62.12 H.5.12 H.3.12 H.15.3
IC-06-1	31	S.63.5 H.28.3 H.3.12	IF-05-2	78	H.23.2 H.14.3 H.26.3 H.15.3	2L-01	31	
IC-06-2	32	S.63.5 H.7.3 H.5.12 H.8.2	IF-05-3	79	H.23.3 H.28.3 H.18.3 H.30.3	2L-02	32	H.15.3 H.12.3 H.23.3 H.13.2
IC-06-3	33	H.24.3 H.25.3 H.18.3 H.19.3	IF-05-4	80	H.28.3	2L-03	33	H.24.3 H.23.3 H.3.12
IC-06-4	34	H.2.10 H.8.2 H.5.12 H.12.3	IG-04-2	81	H.24.3 H.13.2 H.5.12 H.15.3	2L-04	34	S.62.12 H.23.3 H.24.3 H.25.3
IC-07-1	35	H.30.3 H.5.12 H.3.12	IG-04-4	82	H.25.3 H.28.3 H.18.3 H.19.3	2M-01	35	S.61.12
IC-07-2	36	H.4.12 H.30.3 H.12.3	IG-05-1	83	H.28.3 H.14.3 H.12.3 H.7.3	2M-02	36	H.5.12
IC-07-3	37	H.30.3 H.12.3 H.3.12 H.28.3	IG-05-3	84	S.61.12 H.23.3 H.25.3 H.28.3	2M-03	37	
IC-07-4	38		IH-04-2	85	H.4.12 H.28.3	2M-04	38	
IC-08-1	39		IH-04-4	86	H.28.3 H.3.12	2N-01	39	
IC-08-2	40		IH-05-1	87	H.3.12	2N-02	40	
IC-08-3	41		II-04-1	88	H.5.12 H.30.3 H.28.3	2N-03	41	S.63.5 H.5.12
IC-08-4	42		II-04-2	89	H.15.3 H.28.3	2N-04	42	
ID-04-2	43		II-04-3	90	S.62.12 H.12.3 H.4.12 H.28.3	2O-03	43	S.63.5
ID-04-4	44		II-04-4	91	H.3.12 H.12.3	2O-04	44	
ID-05-1	45	H.14.3 H.8.2 H.26.3 H.13.2	IJ-04-1	92	H.28.3 H.13.2 H.12.3 H.15.3			
ID-05-2	46	H.28.3 H.30.3 H.25.3 H.26.3	IJ-04-2	93				
ID-05-3	47	H.24.3 H.14.3 H.3.12 H.15.3						

凡　例

道路種別及び路線番号	
2- ○○	一般国道○○線
4- ○○	主要地方道○○線
5- ○○○	一般県道○○線
6- ○○	一級町道○○線
7-○○○○	二級町道○○線
8-○○○○	一般町道○○線
○-○○○○	道路種別－道路番号
	計画道路（路線番号及び認定のみ含む。）
	国道及び県道
	一級及び二級町道
	一般町道
	改良済の個所
	路面幅員1.5m未満
	重用（重複）個所
	基準点
	起点
	終点
4401	橋梁個所及びコード番号

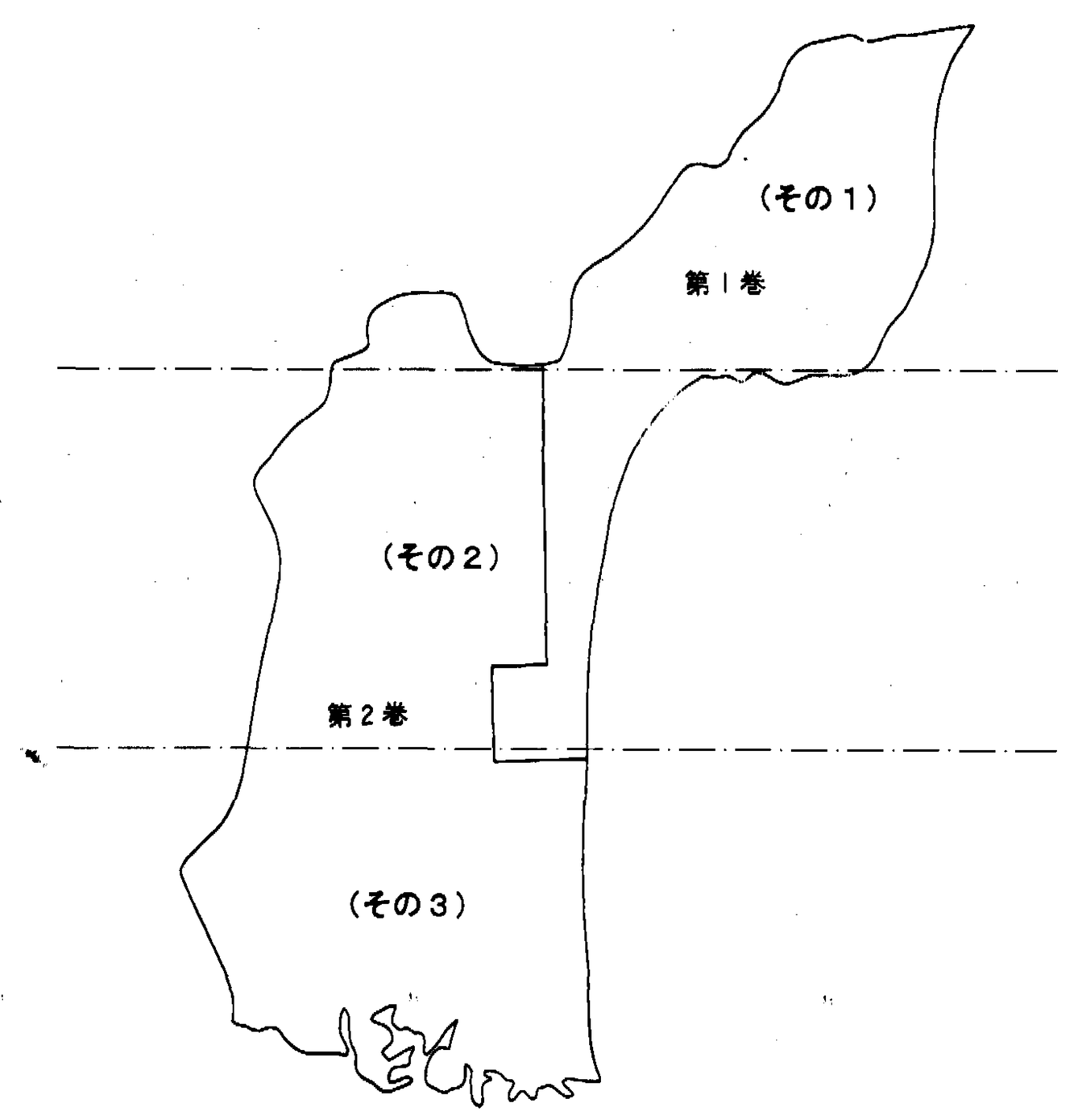

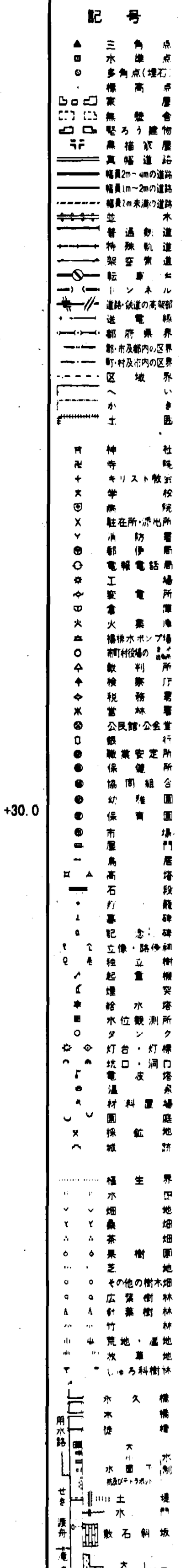

大洗町役場

財団法人 茨城県建設技術公社調製

撮影 昭和57年11月　図化 昭和58年3月 オートグラフA8　現調 昭和57年12月
座標系 第IX系　等高線間隔 10m

1：5,000

この地図は、建設省国土地理院長の承認を得て同院所管の測量標及び測量成果を使用して調製したものである。
（承認番号）昭58. 関公第5号