大洗町道路現況台帳道路番号索引図（その3）

昭和六十年十月調製
昭和六十一年十二月補正
昭和六十二年十二月補正
平成二年三月補正
平成二年十月補正
平成三年十二月補正
平成四年十二月補正
平成五年十二月補正
平成七年三月補正
平成十年三月補正
平成十一年二月補正
平成十二年三月補正
平成十三年二月補正
平成十四年三月補正
平成十五年三月補正
平成十七年三月補正
平成十八年三月補正
平成十九年三月補正
平成二十四年三月補正
平成二十五年三月補正
平成二十八年三月補正
令和七年三月補正
令和八年三月補正

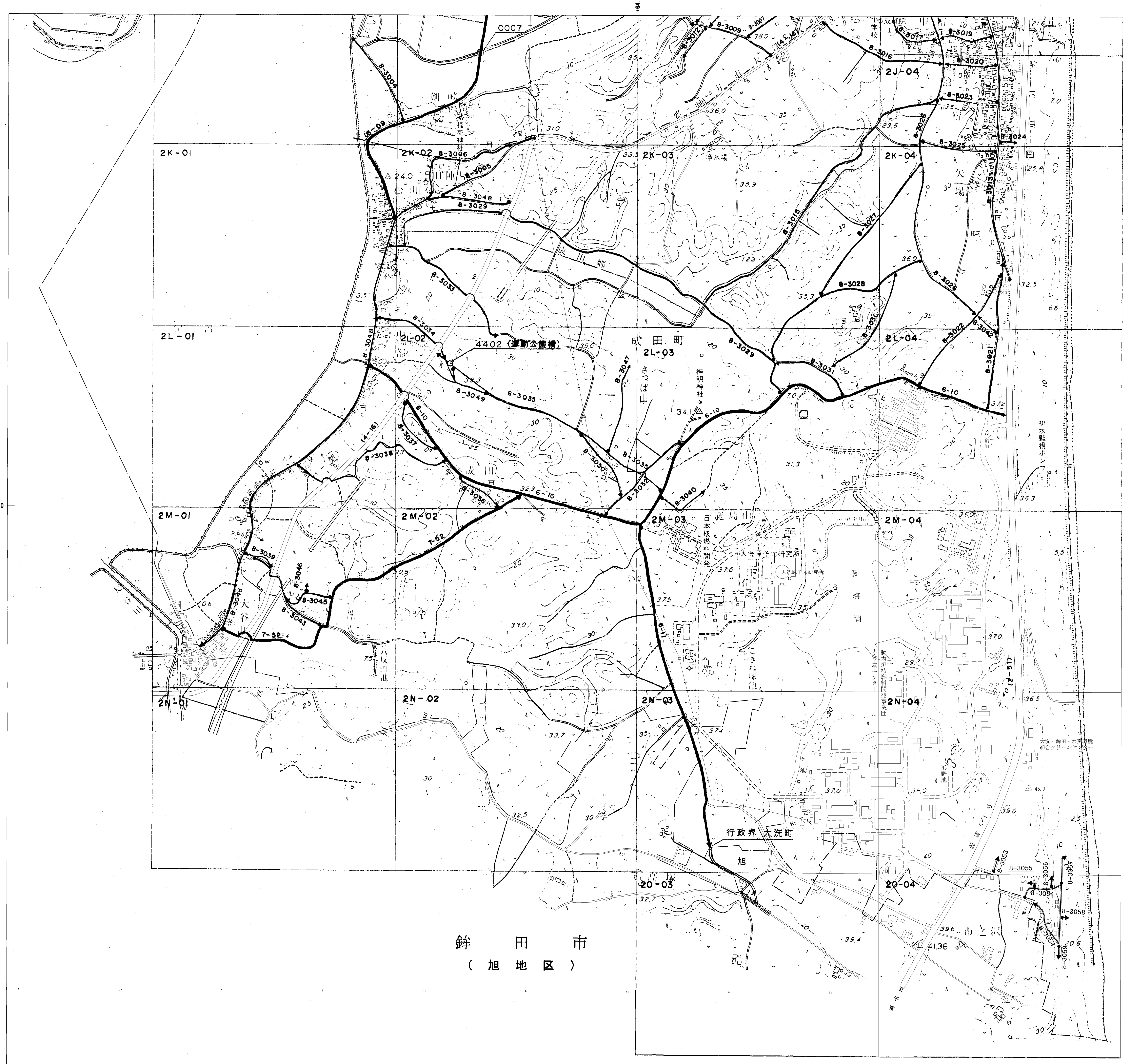
+64.0
+66.0
+68.0
+30.0
2J-04
2K-01
2K-02
2K-03
2K-04
2L-01
2L-02
2L-03
2L-04
2M-01
2M-02
2M-03
2M-04
2N-01
2N-02
2N-03
2N-04
20-03
20-04
0007
8-3004
8-3005
8-3006
8-3007
8-3009
8-3012
8-3013
8-3015
8-3016
8-3017
8-3019
8-3020
8-3021
8-3022
8-3023
8-3024
8-3025
8-3026
8-3027
8-3028
8-3029
8-3030
8-3031
8-3032
8-3033
8-3034
8-3035
8-3036
8-3037
8-3038
8-3039
8-3040
8-3042
8-3043
8-3045
8-3046
8-3047
8-3048
8-3049
8-3050
8-3053
8-3054
8-3055
8-3056
8-3057
8-3058
8-3059
6-10
6-11
7-52
(4-16)
(4-15)
(2-51)
4402（運動公園橋）
成田町
剣崎
稲荷神社
神明神社
浄水場
鹿島山
日本核燃料開発
大洗原子力研究所
夏海湖
動力炉核燃料開発事業団 大洗工学センター
浜野池
大洗・鉾田・水戸環境組合クリーンセンター
国道51号
排水監視ポンプ
大谷川
行政界 大洗町
旭
鉾田市
（旭地区）

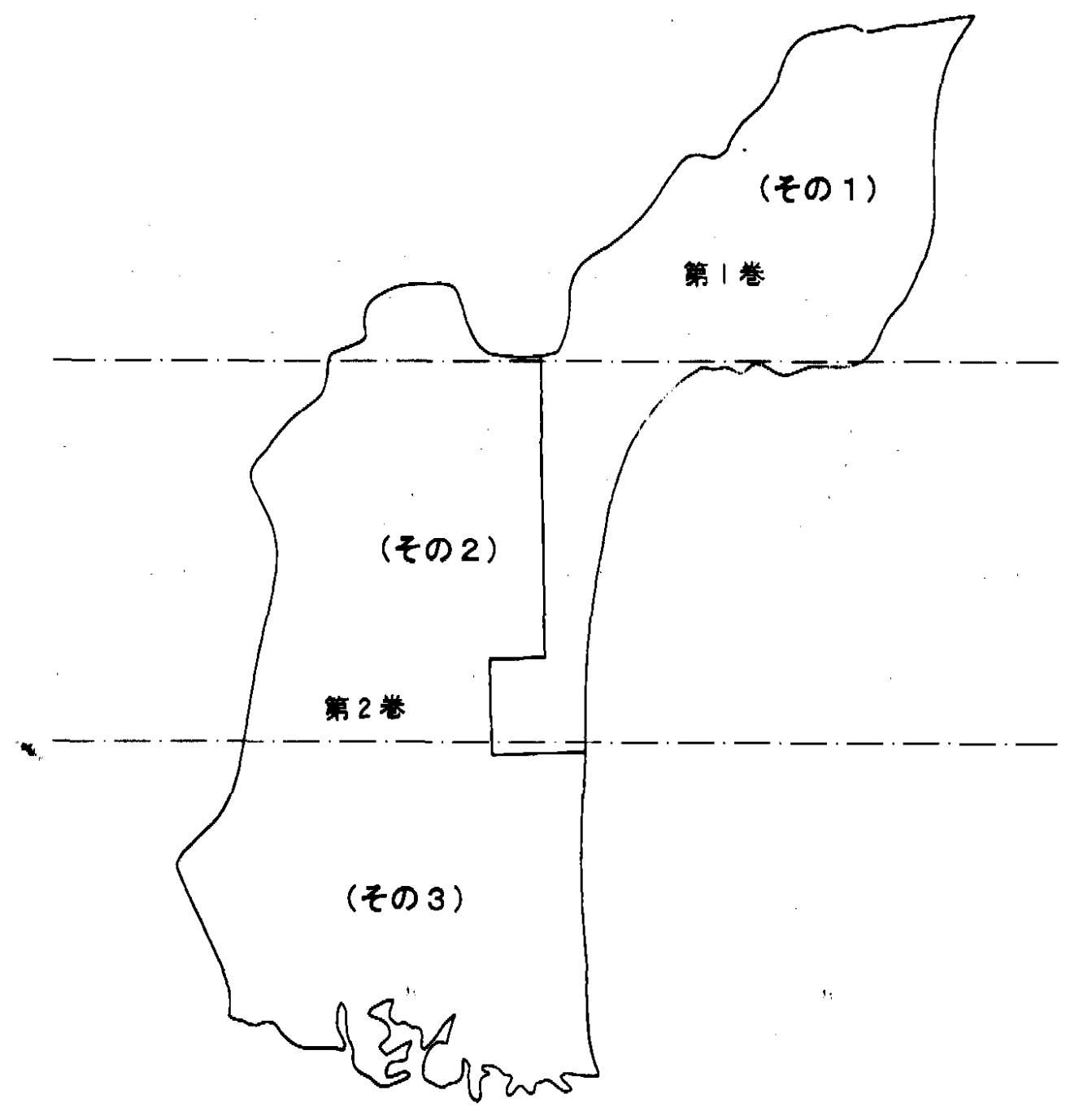
（その1）
第1巻
（その2）
第2巻
（その3）

道路図・頁対照表

第1巻（S=1:500）		更新補正年月日	第1巻（S=1:500）		更新補正年月日	第2巻（S=1:1000）		更新補正年月日
図面番号	頁		図面番号	頁		図面番号	頁	
1a-07-3	1		1D-05-4	48	H.30.3 H.31.3 R.7.3 H.19.3	2D-02	1	S.61.12 R.4.3 H.13.2
1a-07-4	2		1D-06-1	49	R.3.3 R.7.3 H.28.3 H.19.3	2D-03	2	R.4.3 H.15.3 H.4.12 R.3.3
1a-08-3	3	H.12.3	1D-06-2	50	H.14.3 H.28.3 H.23.3 R.7.3	2D-04	3	
1a-08-4	4		1D-06-3	51	H.23.3 H.28.3 H.31.3 R.3.3	2E-01	4	
1A-06-4	5	H.7.3	1D-06-4	52	R.3.3 H.7.3 H.30.3 H.28.3	2E-02	5	H.12.3 H.13.2 R.4.3
1A-07-1	6		1D-07-1	53	H.30.3 H.31.3 R.3.3 R.7.3	2E-03	6	R.4.3
1A-07-2	7	H.15.3 H.25.3 H.28.3 H.7.3	1D-07-2	54	S.62.12 H.14.3 H.12.3 H.15.3	2E-04	7	S.61.12 H.23.3
1A-07-3	8		1D-07-3	55	H.11.2 H.30.3 R.3.3 H.19.3	2F-01	8	
1A-07-4	9	H.25.3 H.28.3 R.7.3	1D-07-4	56	S.61.12 H.28.3 H.15.3 R.3.3	2F-02	9	R.4.3
1A-08-1	10	H.3.12 H.25.3 H.15.3 H.30.3	1D-08-1	57	R.7.3 S.62.12	2F-03	10	H.13.2 R.3.3 R.4.3
1A-08-2	11	S.62.12 H.7.3	1D-08-2	58		2F-04	11	H.3.12 H.14.3 H.5.12 H.15.3
1A-08-3	12	R.7.3 H.30.3 H.28.3 H.31.3	1D-08-3	59		2G-01	12	
1A-08-4	13	S.61.12 H.7.3	1E-04-2	60	H.15.3 H.23.3 H.24.3 H.30.3	2G-02	13	H.23.3 H.5.12 H.15.3 R.4.3
1B-05-4	14		1E-04-4	61	H.23.3 H.24.3 H.4.12 H.15.3	2G-03	14	H.13.2 H.8.2 R.4.3 H.12.3
1B-06-1	15		1E-05-1	62	H.31.3 R.7.3 H.28.3 R.3.3	2G-04	15	H.4.12 H.24.3 H.25.3
1B-06-2	16		1E-05-2	63	H.30.3 H.31.3 R.3.3 R.7.3	2H-01	16	
1B-06-3	17	H.3.12 H.15.3	1E-05-3	64	H.25.3 H.15.3 R.3.3 H.24.3	2H-02	17	R.3.3
1B-06-4	18	S.63.5 H.5.12 H.8.2 H.19.3	1E-05-4	65	H.30.3 H.26.3 H.23.3 H.28.3	2H-03	18	H.15.3 H.24.3
1B-07-1	19		1E-06-1	66	R.3.3 H.30.3 H.31.3 H.26.3	2H-04	19	H.4.12 H.25.3
1B-07-2	20	H.31.3 H.25.3 H.30.3 H.28.3	1E-06-2	67	H.23.3 H.25.3 H.26.3 H.28.3	2I-01	20	
1B-07-3	21	H.2.3 H.8.2 H.19.3 H.25.3	1E-06-3	68	H.10.3 H.12.3 H.19.3	2I-02	21	H.3.12 R.3.3
1B-07-4	22	H.23.3 H.24.3 H.25.3 H.31.3	1E-06-4	69		2I-03	22	H.8.2 H.30.3 H.28.3
1B-08-1	23	H.30.3 H.31.3 H.26.3 H.28.3	1E-07-1	70	H.30.3 H.24.3 H.28.3 H.19.3	2J-01	23	S.61.12 H.23.3
1B-08-2	24		1E-07-2	71	R.3.3 H.15.3 H.30.3 H.28.3	2J-02	24	R.3.3 H.23.3 H.3.12
1B-08-3	25		1E-07-3	72		2J-03	25	H.28.3 R.3.3 H.3.12
1B-08-4	26		1E-07-4	73		2J-04	26	H.23.3 H.12.3 R.3.3 R.7.3
1C-04-4	27		1E-08-1	74		2K-01	27	S.63.12 H.15.3
1C-05-2	28	S.63.5 H.5.12 H.4.12 H.12.3	1F-04-2	75	R.3.3 H.12.3 H.4.12	2K-02	28	S.62.12 H.23.3
1C-05-3	29	S.61.12 H.8.2 H.7.3	1F-04-4	76	H.28.3 R.3.3 H.13.2	2K-03	29	S.62.12 H.23.3 H.3.12
1C-05-4	30	H.24.3 H.9.2 H.17.3 H.19.3	1F-05-1	77	H.30.3 H.25.3 R.3.3 H.19.3	2K-04	30	S.62.12 H.5.12 H.3.12 H.15.3
1C-06-1	31	S.63.5 H.28.3 H.3.12	1F-05-2	78	R.3.3 H.14.3 H.26.3 H.15.3	2L-01	31	
1C-06-2	32	R.7.3 H.7.3 H.5.12 H.8.2	1F-05-3	79	H.31.3 H.28.3 H.18.3 H.30.3	2L-02	32	H.15.3 H.12.3 H.23.3 H.13.2
1C-06-3	33	H.31.3 H.25.3 H.18.3 H.19.3	1F-05-4	80	H.28.3	2L-03	33	H.24.3 H.23.3 H.3.12
1C-06-4	34	R.3.3 H.8.2 H.5.12 H.12.3	1G-04-2	81	H.24.3 H.13.2 H.5.12 H.15.3	2L-04	34	S.62.12 H.23.3 H.24.3 H.25.3
1C-07-1	35	H.30.3 H.5.12 H.3.12 H.31.3	1G-04-4	82	R.3.3 H.28.3 H.18.3 H.19.3	2M-01	35	S.61.12
1C-07-2	36	H.4.12 H.30.3 H.12.3 H.31.3	1G-05-1	83	H.28.3 R.3.3 H.12.3 H.7.3	2M-02	36	H.5.12
1C-07-3	37	H.30.3 H.12.3 H.31.3 H.28.3	1G-05-3	84	R.3.3 H.23.3 H.25.3 H.28.3	2M-03	37	
1C-07-4	38		1H-04-2	85	R.7.3 H.28.3 R.3.3	2M-04	38	
1C-08-1	39		1H-04-4	86	H.28.3 R.3.3 R.7.3	2N-01	39	
1C-08-2	40		1H-05-1	87	H.3.12 R.3.3	2N-02	40	
1C-08-3	41		1I-04-1	88	H.31.3 H.30.3 H.28.3	2N-03	41	S.63.5 H.5.12
1C-08-4	42		1I-04-2	89	R.7.3 H.28.3 H.31.3	2N-04	42	R.7.3 R.8.3
1D-04-2	43		1I-04-3	90	S.62.12 H.12.3 H.4.12 H.28.3	20-03	43	S.63.5
1D-04-4	44		1I-04-4	91	H.3.12 H.31.3 H.12.3	20-04	44	R.8.3
1D-05-1	45	H.14.3 H.8.2 H.26.3 H.13.2	1J-04-1	92	H.28.3 H.13.2 H.12.3 H.15.3			
1D-05-2	46	H.28.3 H.30.3 R.7.3 H.26.3	1J-04-2	93				
1D-05-3	47	H.24.3 R.3.3 R.7.3 H.15.3						

凡例

道路種別及び路線番号	
2- ○○	一般国道○○線
4- ○○	主要地方道○○線
5- ○○○	一般県道○○線
6- ○○	一級町道○○線
7-○○○○	二級町道○○線
8-○○○○	一般町道○○線
○-○○○○	道路種別一道路番号
●======▶	計画道路（新路線及び認定のみ含む。）
═══	国道及び県道
●━━━▶	一級及び二級町道
●───▶	一般町道
●═──▶	改良済の個所
- - - - -	路面幅員1.5m未満
──⌒──	重用（重復）個所
⊕	基準点
●	起点
▶	終点
4401（名称）	橋梁個所及びコード番号

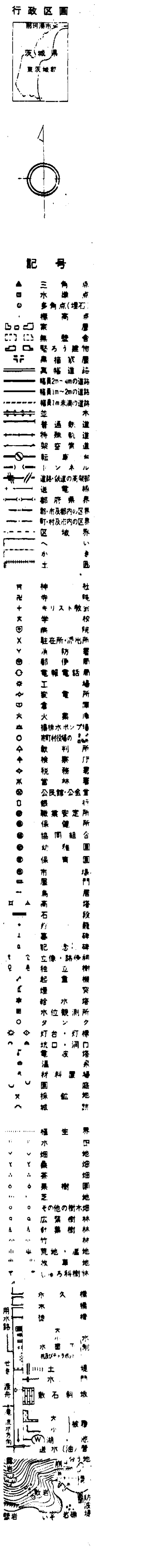
行政区画
茨城県
記号
三角点
水準点
多角点（埋石）
標高点
家屋
無壁舎
堅ろう建物
神社
寺院
学校
病院
工場
変電所
墓地
記念碑
田
畑
桑畑
茶畑
果樹園
広葉樹林
針葉樹林
竹林
荒地

1：5,000
0 100 1000m

撮影 昭和57年11月
測図 昭和58年3月 オートグラフA8
現調 昭和57年12月
座標系 第IX系
等高線間隔 10m

財団法人 茨城県建設技術公社調製

大洗町役場

この地図は、建設省国土地理院長の承認を得て同院所管の測量標及び測量成果を使用して調製したものである。
（承認番号）昭58. 関公第5号